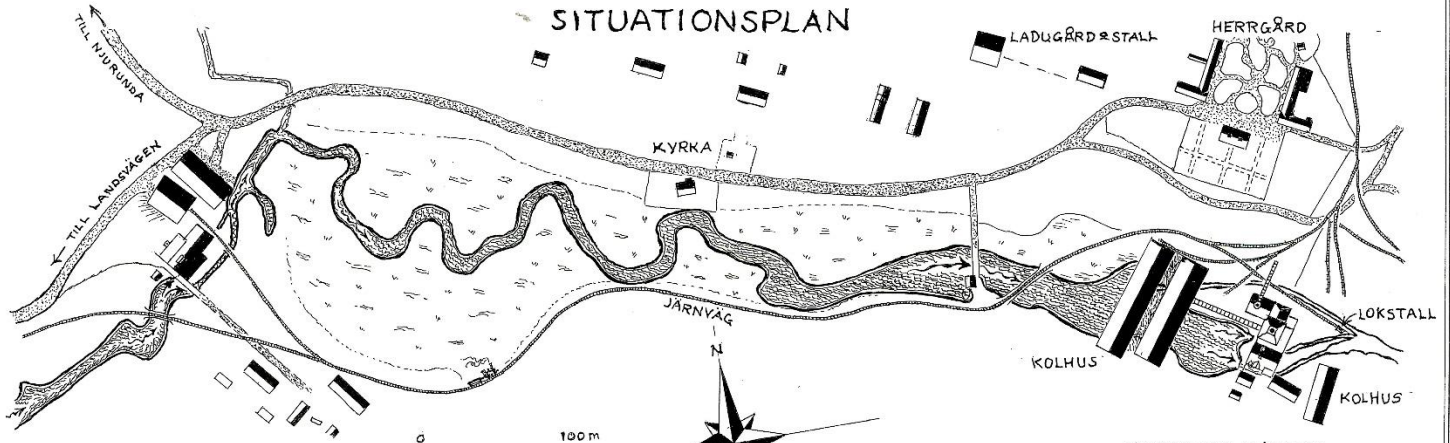


HAMMARSMIDET VID GALTSTRÖMS BRUK

SITUATIONSPLAN



ÖVRE HAMMAREN:


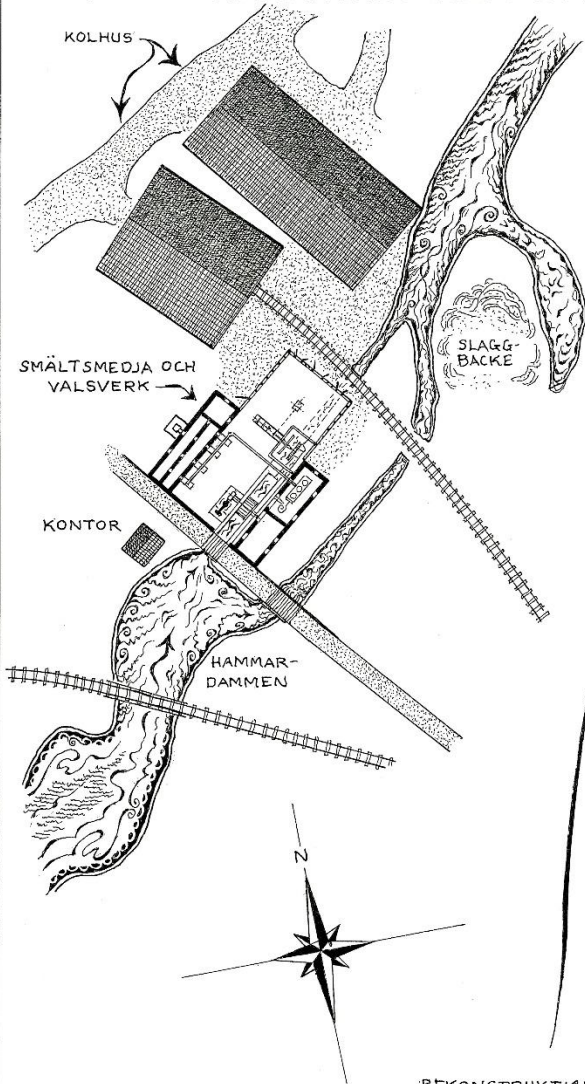
- TYSKSMIDE OM 2 HÄRDAR OCH 2 HAMMARE. 1673 TILL 1860-TAL.
- FRANCHE-COMTÉSMIDE OM 2 HÄRDAR OCH 2 HAMMARE. 1860-TAL TILL 1873.
- LANCASHIRESMIDE OM 1 MUMBLINGS-HAMMARE, 4-5 HÄRDAR OCH ETT VALSVERK - KALLAT GALTSTRÖMS SMÄLTSMEDJA OCH VALSVERK. I DRIFT 1877 TILL 1903.

GRUNDKARTA FRÅN 1871-1872
JÄRNVÄG OCH KOLHUS INRITADE SENARE.
JÄRNVÄGEN TOGS I BRUK 1887.

- HYTTA MED MASUGN OCH ROSTUGN
- NEDRE HAMMAREN:
• TYSKSMIDE OM 2 HÄRDAR OCH 2 HAMMARE. 1673 TILL 1860-TAL.
- FRANCHE-COMTÉSMIDE OM 2 HÄRDAR OCH 2 HAMMARE. 1860-TAL TILL 1873.
- GJUTERI 1887.
- HYTTAN LADES NED 1903.
- MASUGN OCH GJUTERI DREVS VIDARE MELLAN 1911 OCH 1916 - DÅ GALTSTRÖMS BRUK SLUTLIGEN LADES NED.

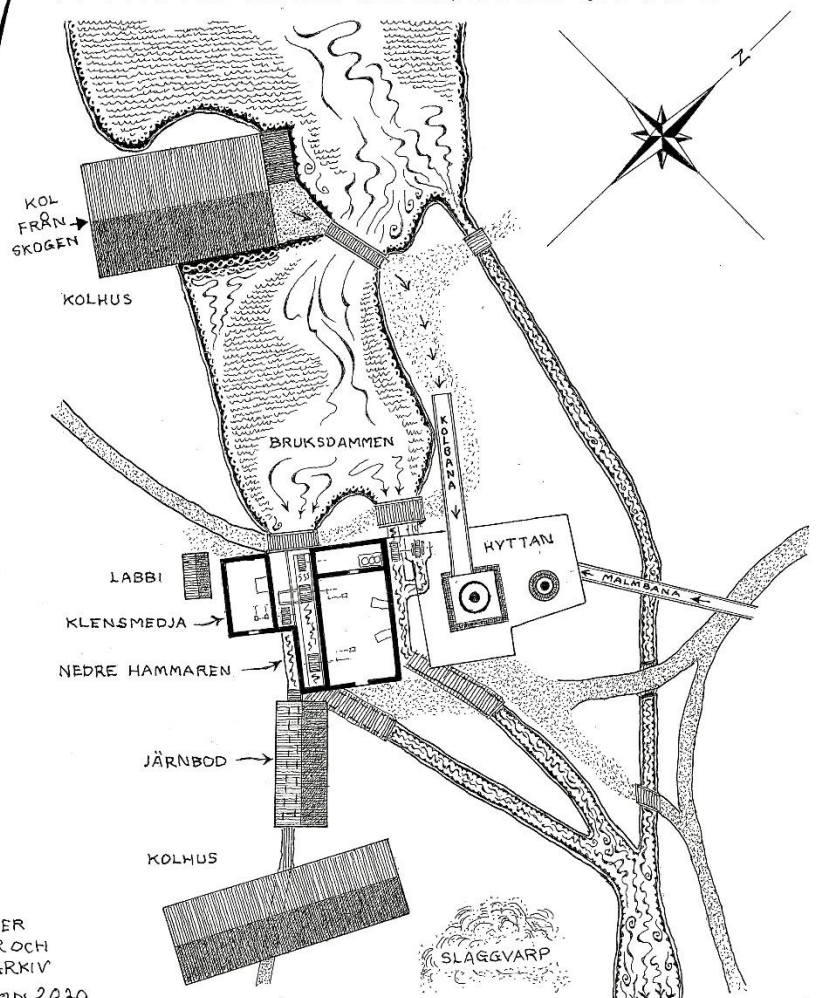
ÖVRE HAMMAREN

PLAN ÖVER VERKSAMHETEN UNDER 1880-1890-TALEN



NEDRE HAMMAREN

PLAN ÖVER VERKSAMHETEN UNDER 1860-1870-TALEN



REKONSTRUKTION EFTER
DOKUMENT, RITNINGAR OCH
KARTOR - SCA MERLO ARKIV
Kjell-Ake Hermansson 2020